






### SIMBOLOGÍA


#### Límites políticos

-  Gustavo A. Madero
-  Estados colindantes
-  Límites delegacionales

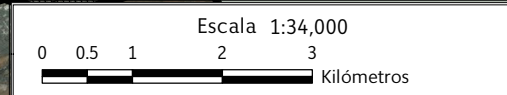
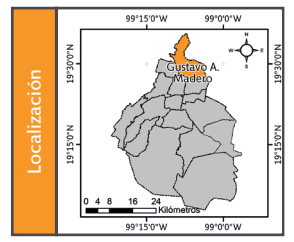
#### Vías de comunicación

-  Vía primaria
-  Eje vial

#### Frecuencias

-  Puntos de frecuencias

Datum:  
 WGS 84  
 Sistema de  
 coordenadas:  
 Geográficas  
 Gradícula:  
 0° 2' 0"  
 Unidades:  
 Grados



**Mapa IV. Puntos de frecuencias.**